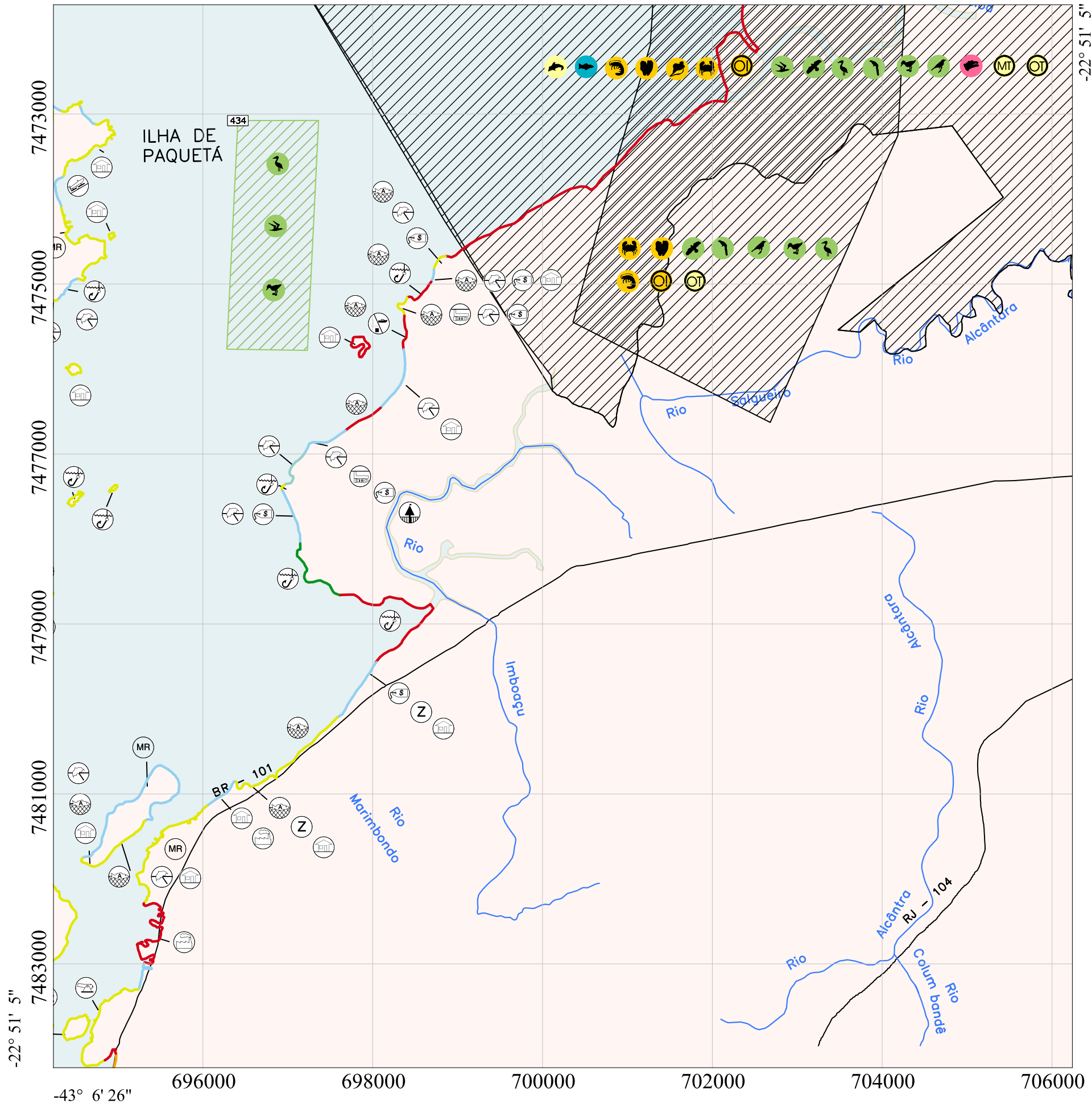


Mapa de Sensibilidade Ambiental a Derrame de Óleo - Baía de Guanabara

Nome da Folha: Praia da Luz

-43° 6' 26"

-22° 51' 5"



Classificação dos Hábitats

(ordem crescente de sensibilidade aos derrames de óleo)

Sensibilidade Costeira

- 8 — Escarpa/encosta de rocha lisa, abrigada; escarpa/encosta de rocha não lisa, abrigadas; escarpas e taludes íngremes de areia, abrigados; enrocamentos (RIP-RAP e outras estruturas artificiais não lisas) abrigados
- 4 — Praias de areia grossa; praias intermediárias de areia fina a média, expostas; praias de areia fina a média, abrigadas
- 10 — Deltas e barras de rio vegetadas; terraços alagadiços, banhados, brejos, margens de rios e lagoas; brejos salobros ou de água salgada, com vegetação adaptada ao meio salobro ou salgado; apicuns; marismas; manguezais (mangues frontais ou mangues de estuários)
- 5 — Praias mistas de cascalho e areia, ou conchas e fragmentos de corais; terraço ou plataforma de abrasão de superfícies irregulares ou recobertas de vegetação; Recifes areníticos em franja
- 6 — Praias de cascalho (seixos e calhaus); costa de detritos calcários; depósito de tálus; enrocamentos (RIP-RAP, guia corrente, quebra-mar) expostos; plataforma ou terraço exumado recoberto por concreções lateríticas (disformes e porosas)

Recursos Biológicos


- Aves**
- Área de Concentração
 - Aves terrestres não passeriformes
 - Aves limícolas
 - Aves terrestres passeriformes
 - Aves marinhas costeiras
 - Aves de rapina
 - Aves aquáticas continentais - garças, flamingos, biguás, colhereiro, etc
- Mamíferos aquáticos**
- Golfinhos
- Répteis**
- Jacarés
- Peixes**
- Peixes
- Multigrupos**
- Área de Concentração
- Mamíferos terrestres**
- Outros mamíferos terrestres
 - Mamíferos terrestres
- Invertebrados**
- Outros invertebrados
 - Bivalves
 - Camarões
 - Siris e Caranguejos
 - Gastrópodes

Recursos Sócio-Econômicos

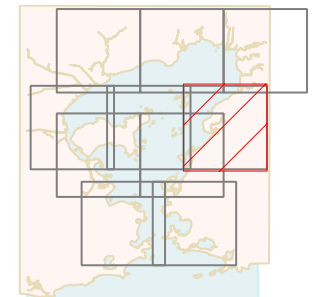
- Multigrupo
- Comércio
- Colônia de pescadores
- Casas residenciais/veraneio
- Depósito área de concentração de equipamentos
- Instalações militares
- Instalações industriais/estaleiros
- Local histórico
- Pesca artesanal
- Pesca esportiva
- Pier
- Praia recreacional
- Rampa para barcos

Temas Básicos

- Estradas e Vias Principais
- Outros
- Hidrografia
- APA
- Continente
- Oceano



Convergência Meridiana para o centro da folha
γ = 5° 32' 55"



Este documento é de propriedade da Petróleo Brasileiro S.A., e não pode ser reproduzido ou usado para qualquer finalidade diferente daquela para a qual está sendo fornecido

Petrobras/Centro de Pesquisas e Desenvolvimento Leopoldo A. Miguez de Mello - CENPES TecGraf/PUC-Rio

Mapa de Sensibilidade Ambiental - Baía de Guanabara

Escala: 1:50501	Datum: SAD69	Projeção: UTM	Meridiano: -45.0
Número: Praia da Luz			Data: 26-10-2009