
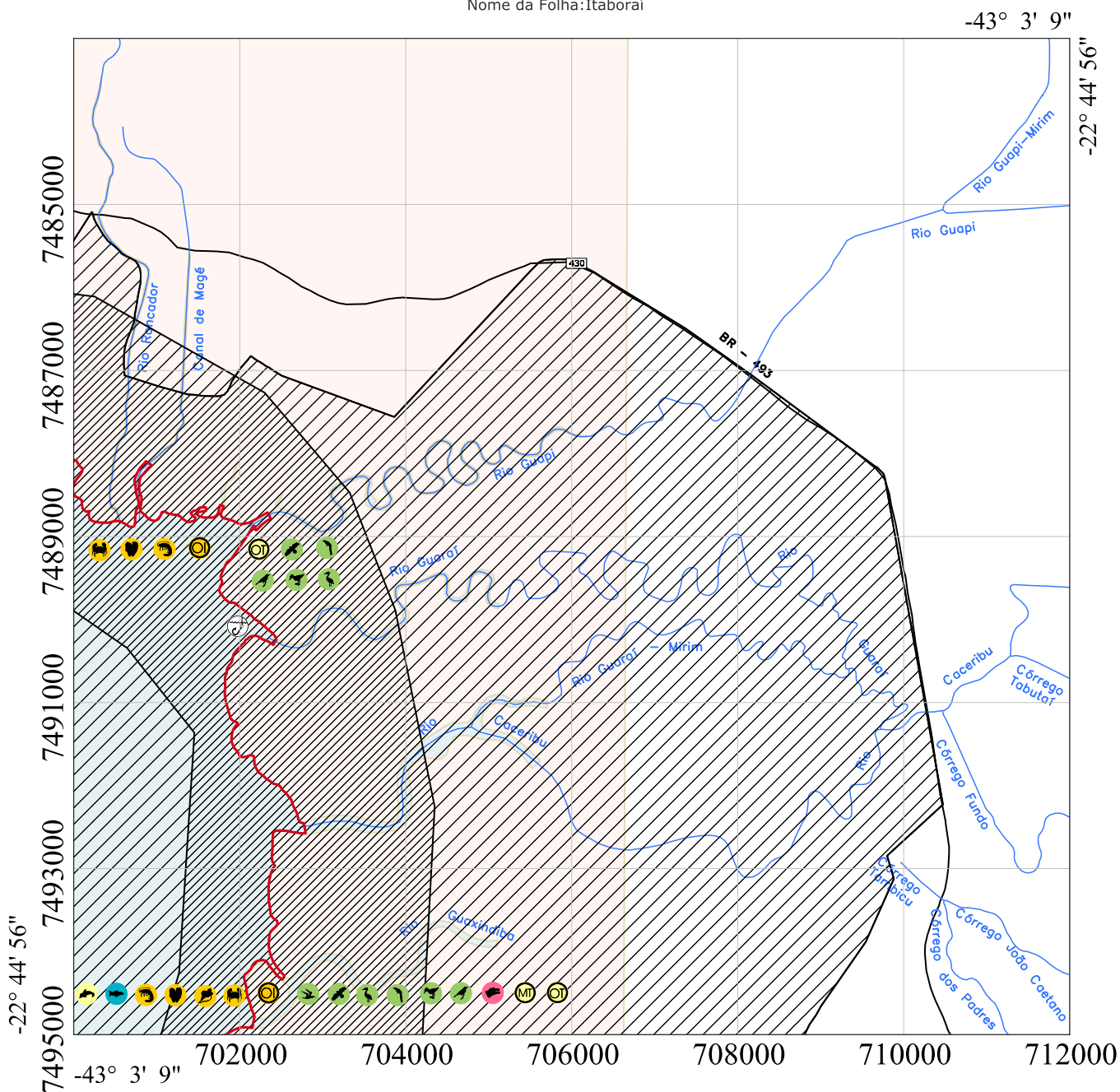
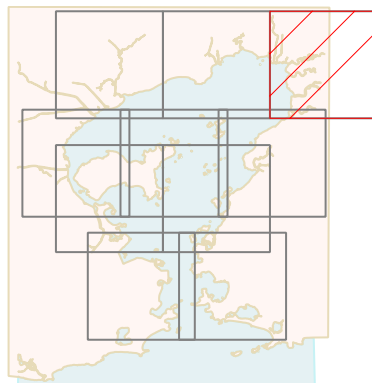


# Mapa de Sensibilidade Ambiental a Derrame de Óleo - Baía de Guanabara

Nome da Folha: Itaboraí



Convergência Meridiana para o centro da folha  
 $\gamma = 5^{\circ} 36' 13''$



Este documento é de propriedade da Petróleo Brasileiro S.A, e não pode ser reproduzido ou usado para qualquer finalidade diferente daquela para a qual está sendo fornecido

		<b>Petrobras/Centro de Pesquisas e Desenvolvimento Leopoldo A. Miguez de Mello - CENPES</b> <b>TecGraf/PUC-Rio</b>	
Mapa de Sensibilidade Ambiental - Baía de Guanabara			
Escala: 1:75000	Datum: SAD69	Projeção: UTM	Meridiano: -45.0
Número: Itaboraí		Data: 06-11-2009	