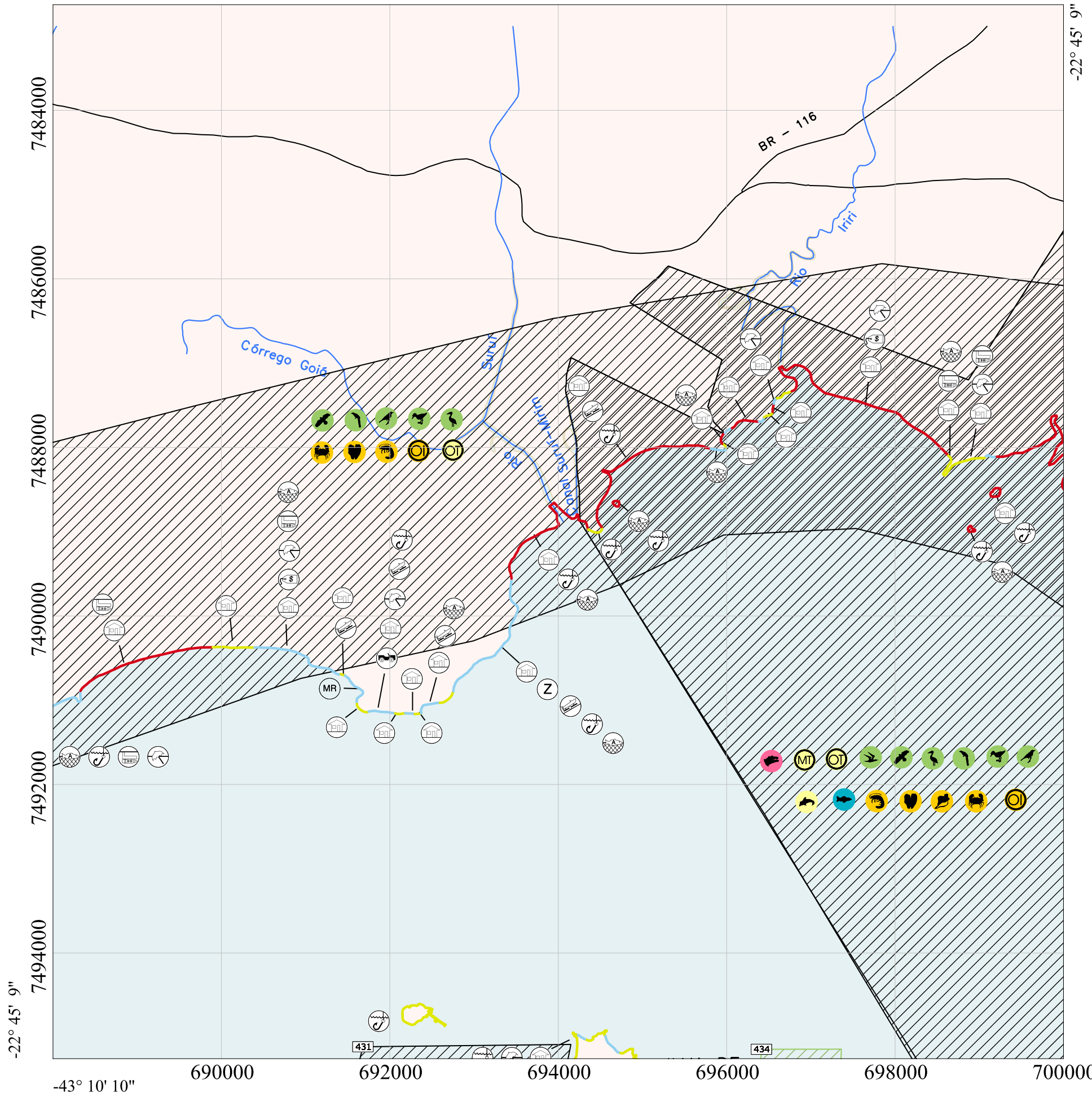


# Mapa de Sensibilidade Ambiental a Derrame de Óleo - Baía de Guanabara

Nome da Folha: Guapimirim

-43° 10' 10"

-22° 45' 9"



## Classificação dos Hábitats

(ordem crescente de sensibilidade aos derrames de óleo)

### Sensibilidade Costeira

- 8 — Escarpa/encosta de rocha lisa, abrigada; escarpa/encosta de rocha não lisa, abrigadas; escarpas e taludes íngremes de areia, abrigados; enrocamentos (RIP-RAP e outras estruturas artificiais não lisas) abrigados
- 10 — Deltas e barras de rio vegetadas; terraços alagadiços, banhados, brejos, margens de rios e lagoas; brejos salobros ou de água salgada, com vegetação adaptada ao meio salobro ou salgado; apicuns; marismas; manguezais (mangues frontais ou mangues de estuários)
- 4 — Praias de areia grossa; praias intermediárias de areia fina a média, expostas; praias de areia fina a média, abrigadas

### Recursos Biológicos

#### Aves

- Aves limícolas
- Aves terrestres não passeriformes
- Aves terrestres passeriformes
- Aves marinhas costeiras
- Aves de rapina
- Aves aquáticas continentais - garças, flamingos, biguás, colhereiro, etc

#### Mamíferos aquáticos

- Golfinhos

#### Répteis

- Jacarés

#### Peixes

- Peixes

#### Multigrupos

- Área de Concentração

#### Mamíferos terrestres

- Outros mamíferos terrestres
- Mamíferos terrestres

#### Invertebrados


- Outros invertebrados
- Bivalves
- Camarões
- Siris e Caranguejos
- Gastrópodes

### Recursos Sócio-Econômicos

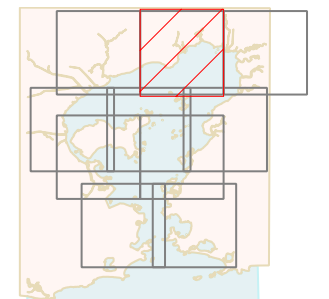
- Multigrupo
- Comércio
- Colônia de pescadores
- Casas residenciais/veraneio
- Estrada de acesso à costa
- Pesca artesanal
- Pesca esportiva
- Pier
- Praia recreacional
- Rampa para barcos

### Temas Básicos

- Estradas e Vias Principais
- Outros
- Hidrografia
- APA
- Continente
- Oceano



Convergência Meridiana para o centro da folha  
γ = 5° 30' 26"



Este documento é de propriedade da Petróleo Brasileiro S.A, e não pode ser reproduzido ou usado para qualquer finalidade diferente daquela para a qual está sendo fornecido

**Petrobras/Centro de Pesquisas e Desenvolvimento Leopoldo A. Miguez de Mello - CENPES TecGraf/PUC-Rio**

Mapa de Sensibilidade Ambiental - Baía de Guanabara

Escala: 1:50501	Datum: SAD69	Projeção: UTM	Meridiano: -45.0
Número: Guapimirim			Data: 26-10-2009