
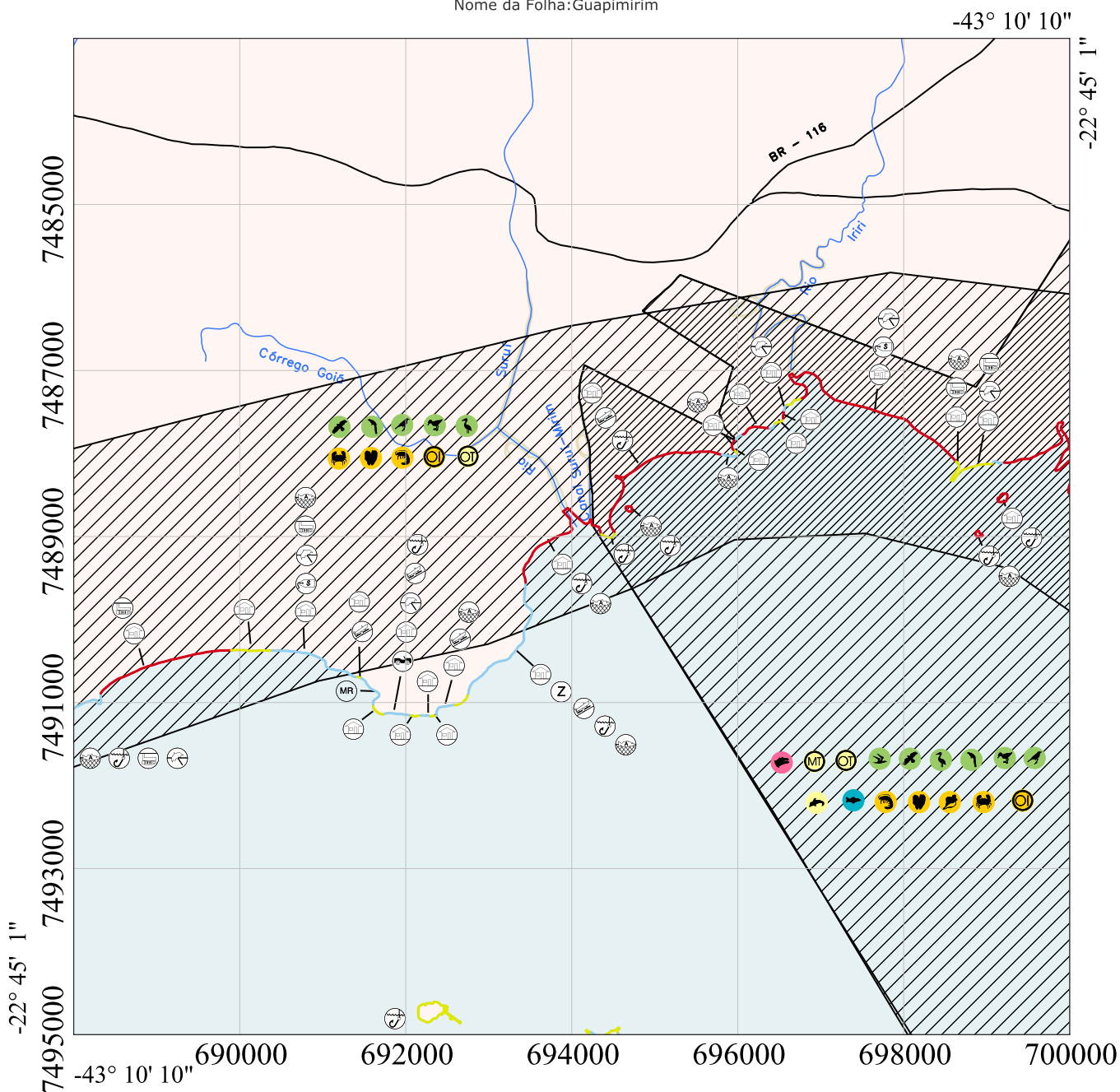
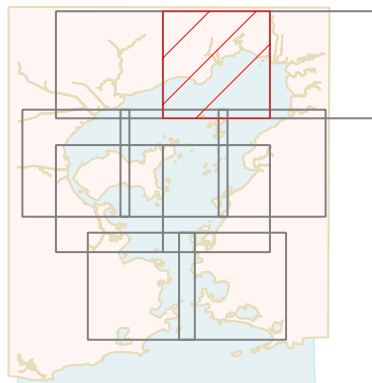


Mapa de Sensibilidade Ambiental a Derrame de Óleo - Baía de Guanabara

Nome da Folha: Guapimirim



Convergência Meridiana para o centro da folha
 $\gamma = 5^{\circ} 30' 26''$



Este documento é de propriedade da Petróleo Brasileiro S.A, e não pode ser reproduzido ou usado para qualquer finalidade diferente daquela para a qual está sendo fornecido



Petrobras/Centro de Pesquisas e Desenvolvimento Leopoldo A. Miguez de Mello - CENPES
TecGraf/PUC-Rio

Mapa de Sensibilidade Ambiental - Baía de Guanabara

Escala: 1:75000

Datum: SAD69

Projeção: UTM

Meridiano: -45.0

Número: Guapimirim

Data: 06-11-2009